КАРТА
СОВРЕМЕННОГО ИСПОЛЬЗОВАНИЯ И КОМПЛЕКСНОЙ ОЦЕНКИ ТЕРРИТОРИИ АРТЫБАШСКОГО СП ТУРОЧАКСКОГО РАЙОНА РЕСПУБЛИКИ АЛТАЙ
М 1 : 50 000

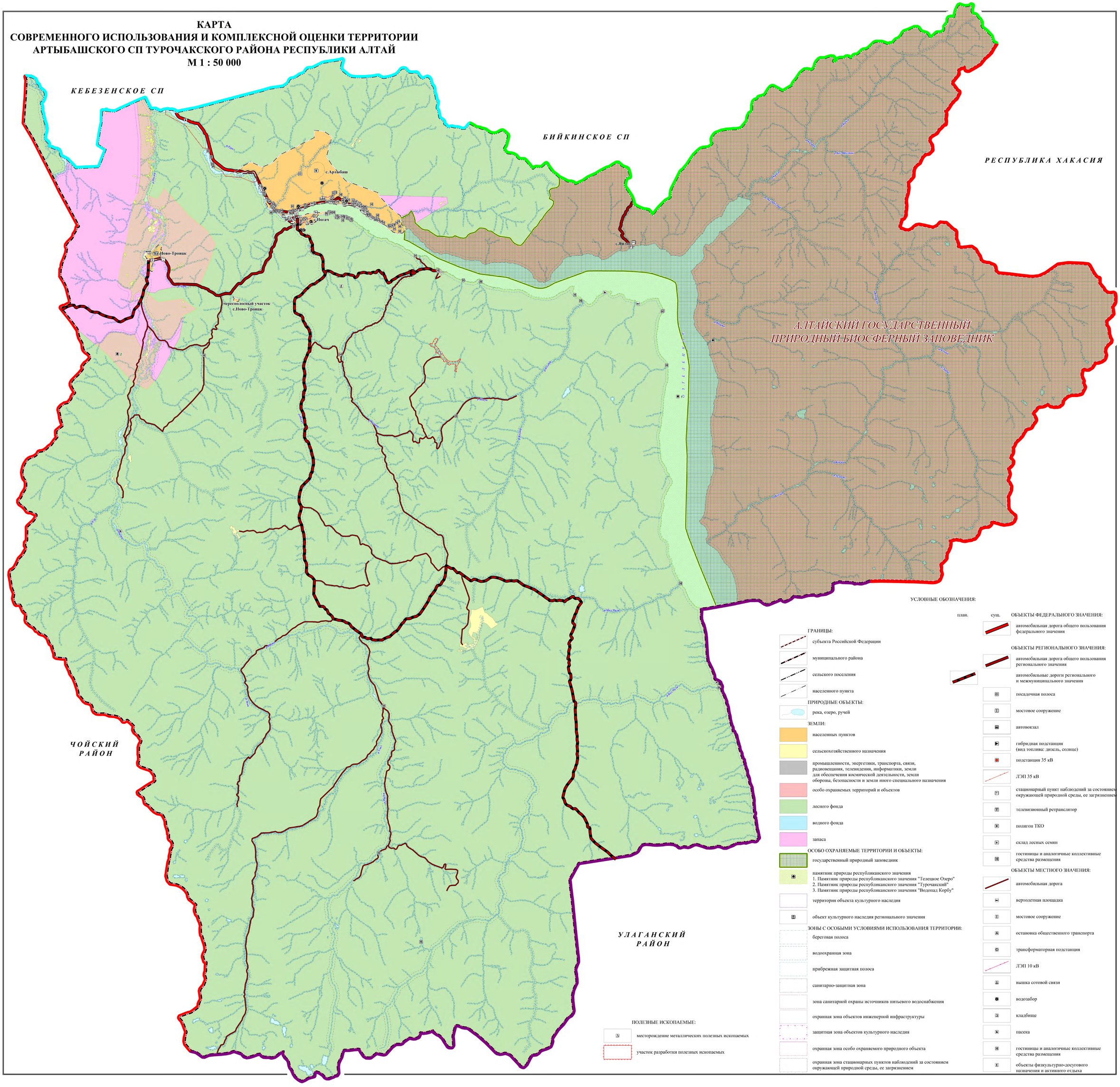

КАРТА
СОВРЕМЕННОГО ИСПОЛЬЗОВАНИЯ И КОМПЛЕКСНОЙ ОЦЕНКИ ТЕРРИТОРИИ
С. АРТЫБАШ АРТЫБАШСКОГО СП ТУРОЧАКСКОГО РАЙОНА РЕСПУБЛИКИ АЛТАЙ
М: 1:10000

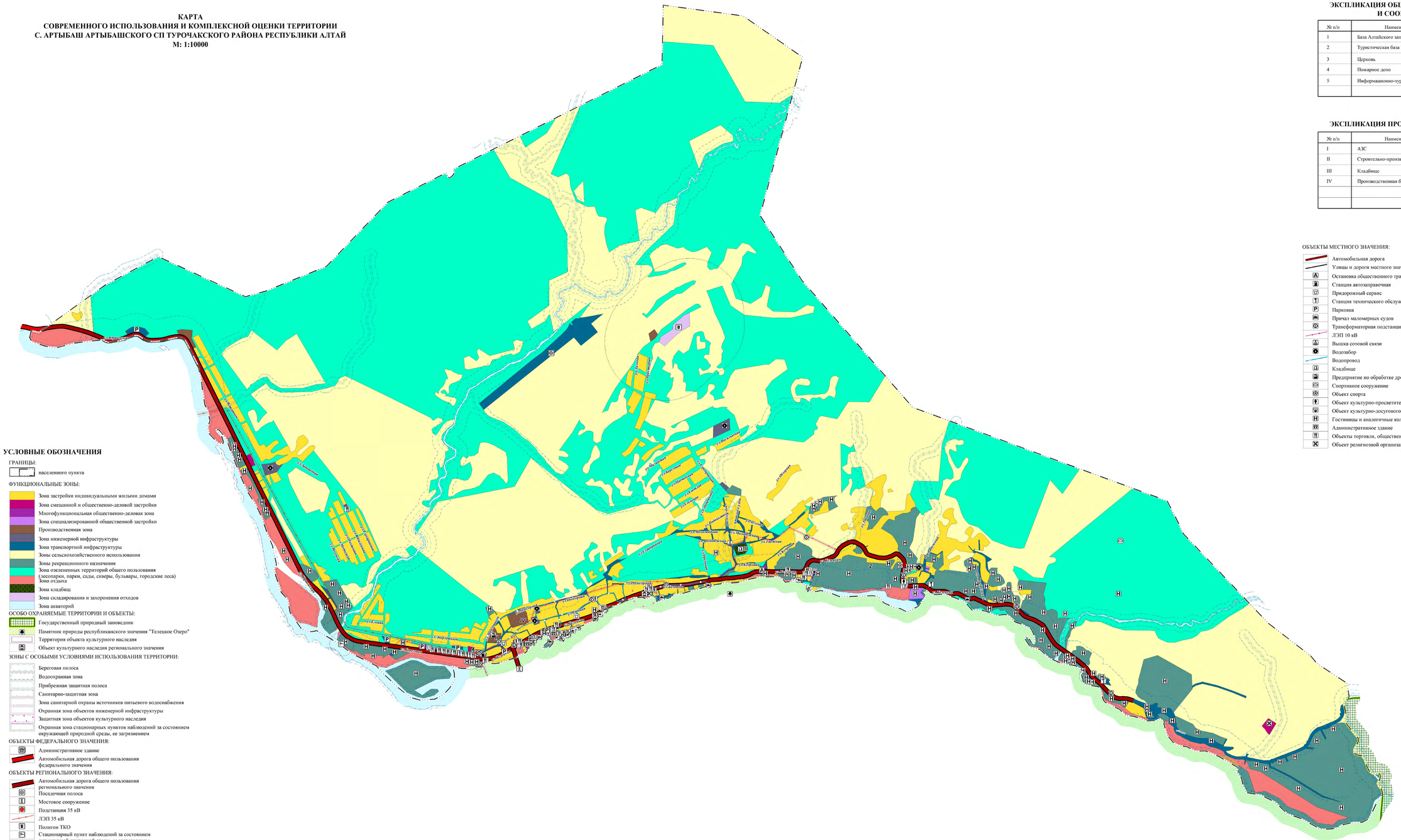

ЭКСПЛИКАЦИЯ ОБЩЕСТВЕННЫХ ЗДАНИЙ И СООРУЖЕНИЙ

№ п/п	Наименование объекта	Примечание
1	База Алтайского заповедника	Существ.
2	Туристическая база "Золотое Озеро"	Существ.
3	Церковь	Существ.
4	Пожарное депо	Существ.
5	Информационно-туристический центр	Существ.

ЭКСПЛИКАЦИЯ ПРОИЗВОДСТВЕННОЙ ЗОНЫ

№ п/п	Наименование объекта	СЗЗ,м	Примечание
I	АЗС	50	Существ.
II	Строительно-производственная база	50	Существ.
III	Кладбище	50	Существ.
IV	Производственная база	50	Существ.

ОБЪЕКТЫ МЕСТНОГО ЗНАЧЕНИЯ:

- Автомобильная дорога
- Улицы и дороги местного значения
- Остановка общественного транспорта
- Станция автозаправочная
- Придорожный сервис
- Станция технического обслуживания
- Парковка
- Причал маломерных судов
- Трансформаторная подстанция
- ЛЭП 10 кВ
- Вышка сотовой связи
- Водозабор
- Водопровод
- Кладбище
- Предприятие по обработке древесины, производству изделий из дерева
- Спортивное сооружение
- Объект спорта
- Объект культурно-просветительного назначения
- Объект культурно-досугового (клубного) типа
- Гостиницы и аналогичные коллективные средства размещения
- Административное здание
- Объекты торговли, общественного питания
- Объект религиозной организации (объединения)

УСЛОВНЫЕ ОБОЗНАЧЕНИЯ

ГРАНИЦЫ:

- населенного пункта

ФУНКЦИОНАЛЬНЫЕ ЗОНЫ:

- Зона застройки индивидуальными жилыми домами
- Зона смешанной и общественно-деловой застройки
- Многофункциональная общественно-деловая зона
- Зона специализированной общественной застройки
- Производственная зона
- Зона инженерной инфраструктуры
- Зона транспортной инфраструктуры
- Зоны сельскохозяйственного использования
- Зоны рекреационного назначения
- Зона озелененных территорий общего пользования (лесопарки, парки, сады, скверы, бульвары, городские леса)
- Зона отдыха
- Зона кладбищ
- Зона складирования и захоронения отходов
- Зона акваторий

ОСОБО ОХРАНЯЕМЫЕ ТЕРРИТОРИИ И ОБЪЕКТЫ:

- Государственный природный заповедник
- Памятник природы республиканского значения "Телецкое Озеро"
- Территория объекта культурного наследия
- Объект культурного наследия регионального значения

ЗОНЫ С ОСОБЫМИ УСЛОВИЯМИ ИСПОЛЬЗОВАНИЯ ТЕРРИТОРИИ:

- Береговая полоса
- Водоохранная зона
- Прибрежная защитная полоса
- Санитарно-защитная зона
- Зона санитарной охраны источников питьевого водоснабжения
- Охранная зона объектов инженерной инфраструктуры
- Защитная зона объектов культурного наследия
- Охранная зона стационарных пунктов наблюдений за состоянием окружающей природной среды, ее загрязнением

ОБЪЕКТЫ ФЕДЕРАЛЬНОГО ЗНАЧЕНИЯ:

- Административное здание
- Автомобильная дорога общего пользования федерального значения

ОБЪЕКТЫ РЕГИОНАЛЬНОГО ЗНАЧЕНИЯ:

- Автомобильная дорога общего пользования регионального значения
- Посадочная полоса
- Мостовое сооружение
- Подстанция 35 кВ
- ЛЭП 35 кВ
- Полигон ТКО
- Стационарный пункт наблюдений за состоянием окружающей природной среды, ее загрязнением

КАРТА
СОВРЕМЕННОГО ИСПОЛЬЗОВАНИЯ И КОМПЛЕКСНОЙ ОЦЕНКИ ТЕРРИТОРИИ С. ИОГАЧ АРТЫБАШСКОГО СП ТУРОЧАКСКОГО РАЙОНА РЕСПУБЛИКИ АЛТАЙ
М: 1:5000

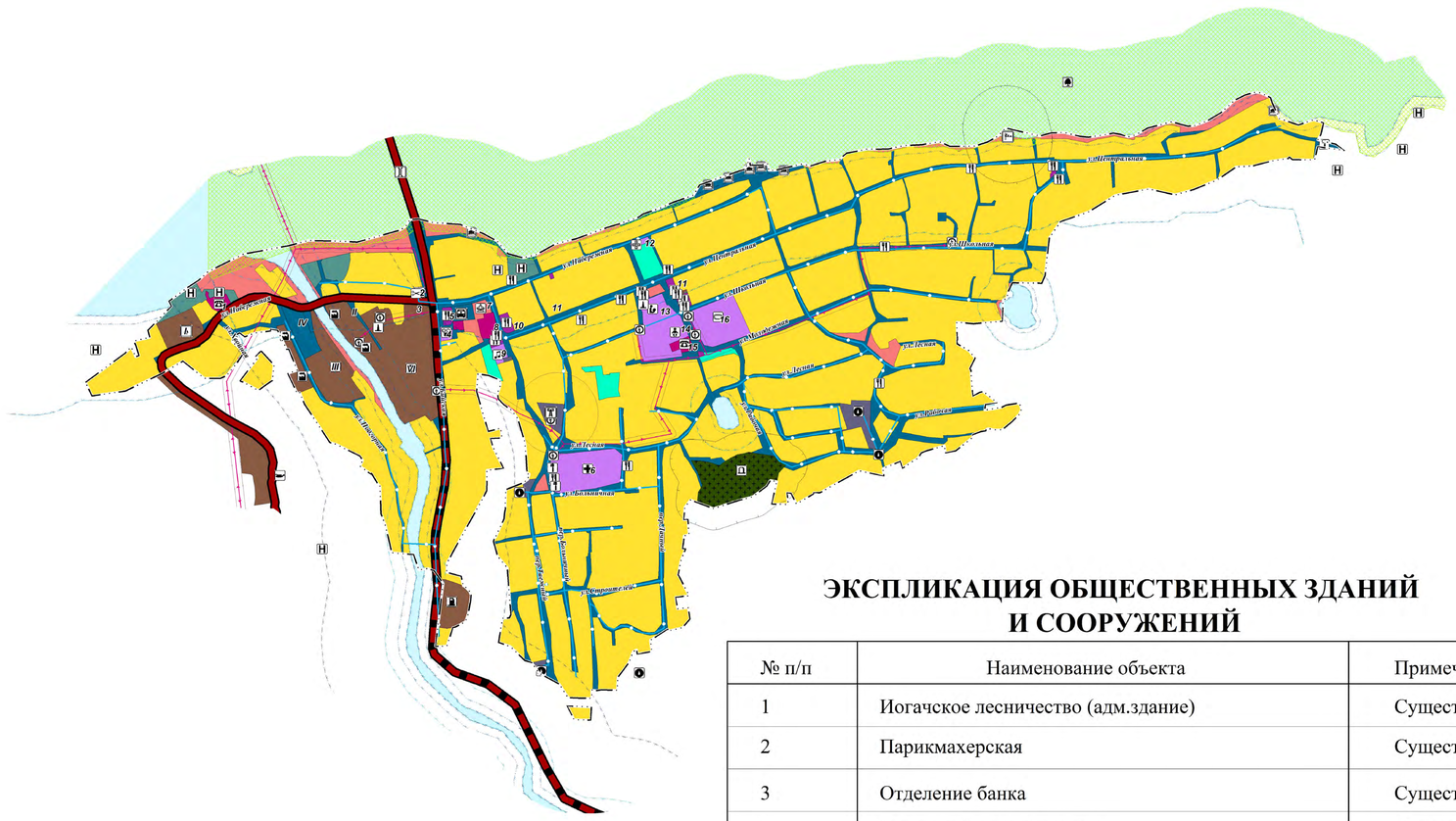

ЭКСПЛИКАЦИЯ ПРОИЗВОДСТВЕННОЙ ЗОНЫ

№ п/п	Наименование объекта	СЗЗ,м	Примечание
I	Склад лесных семян	50	Существ.
II	Цех по переработке древесины	50	Существ.
III	Ремонтно-механическая мастерская	50	Существ.
IV	Гаражи	50	Существ.
V	Котельная,склады	50	Существ.
VI	Цех лесопиления	50	Существ.

ЭКСПЛИКАЦИЯ ОБЩЕСТВЕННЫХ ЗДАНИЙ И СООРУЖЕНИЙ

№ п/п	Наименование объекта	Примечание
1	Иогачское лесничество (адм.здание)	Существ.
2	Парикмахерская	Существ.
3	Отделение банка	Существ.
4	Иогачский дом культуры	Существ.
5	Кафе "Сибирячка"	Существ.
6	БУЗ "Иогачская участковая больница"	Существ.
7	Парк отдыха	Существ.
8	Здание лесничества	Существ.
9	Иогачский филиал МОУДО "Турочакская школа искусств"	Существ.
10	Магазин "Мария-Ра"	Существ.
11	Магазин	Существ.
12	Аптека	Существ.
13	МОУ "Иогачская СОШ"	Существ.
14	ДОУ "Березка"	Существ.
15	Опорный пункт полиции	Существ.
16	Стадион	Существ.

УСЛОВНЫЕ ОБОЗНАЧЕНИЯ

план. сущ.

ГРАНИЦЫ:

- населенного пункта

ФУНКЦИОНАЛЬНЫЕ ЗОНЫ:

- Зона застройки индивидуальными жилыми домами
- Зона смешанной и общественно-деловой застройки
- Многофункциональная общественно-деловая зона
- Зона специализированной общественной застройки
- Производственная зона
- Зона инженерной инфраструктуры
- Зона транспортной инфраструктуры
- Зоны рекреационного назначения
- Зона озелененных территорий общего пользования (лесопарки, парки, сады, скверы, бульвары, городские леса)
- Зона отдыха
- Зона кладбищ
- Зона акваторий

ОСОБО ОХРАНЯЕМЫЕ ТЕРРИТОРИИ И ОБЪЕКТЫ:

- Памятник природы республиканского значения "Телецкое Озеро"

ЗОНЫ С ОСОБЫМИ УСЛОВИЯМИ ИСПОЛЬЗОВАНИЯ ТЕРРИТОРИИ:

- Береговая полоса
- Водоохранная зона
- Прибрежная защитная полоса
- Санитарно-защитная зона
- Зона санитарной охраны источников питьевого водоснабжения
- Охранная зона объектов инженерной инфраструктуры
- Охранная зона стационарных пунктов наблюдений за состоянием окружающей природной среды, ее загрязнением

ОБЪЕКТЫ РЕГИОНАЛЬНОГО ЗНАЧЕНИЯ:

- Автомобильная дорога общего пользования регионального значения
- Автомобильные дороги регионального и межмуниципального значения
- Автовокзал
- Мостовое сооружение
- Телевизионный ретранслятор
- Склад лесных семян
- Объект культурно-просветительного назначения
- Стационарный пункт наблюдений за состоянием окружающей природной среды, ее загрязнением

ОБЪЕКТЫ МЕСТНОГО ЗНАЧЕНИЯ:

- Автомобильная дорога
- Вертолетная площадка
- Улицы и дороги местного значения
- Станция автозаправочная
- Станция технического обслуживания
- Причал маломерных судов
- Трансформаторная подстанция
- ЛЭП 10 кВ
- Водозабор
- Водопровод
- Котельная
- Кладбище
- Предприятие по обработке древесины, производству изделий из дерева
- Спортивное сооружение
- Дошкольная образовательная организация
- Общеобразовательная организация
- Организация дополнительного образования
- Объект культурно-досугового (клубного) типа
- Лечебно-профилактическая медицинская организация
- Аптечная организация
- Парк культуры и отдыха
- Гостиницы и аналогичные коллективные средства размещения
- Административное здание
- Объекты торговли, общественного питания
- Непроизводственные объекты коммунально-бытового обслуживания

КАРТА
СОВРЕМЕННОГО ИСПОЛЬЗОВАНИЯ И КОМПЛЕКСНОЙ ОЦЕНКИ ТЕРРИТОРИИ С.НОВО-ТРОИЦК АРТЫБАШСКОГО СП ТУРОЧАКСКОГО РАЙОНА РЕСПУБЛИКИ АЛТАЙ

М 1 : 5 000

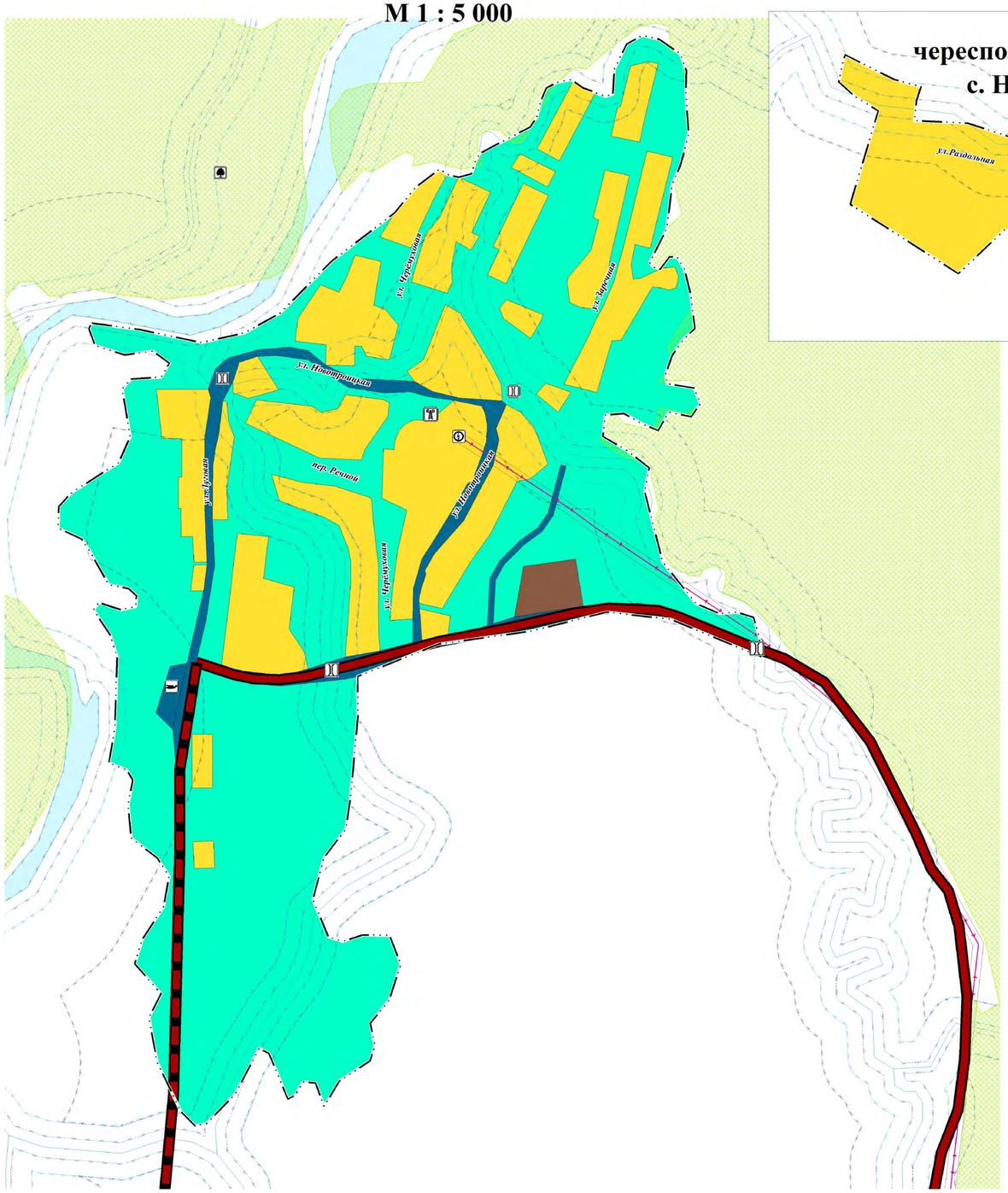

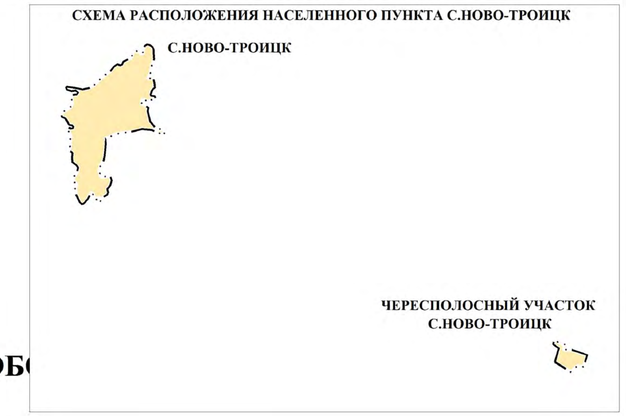

УСЛОВНЫЕ ОБ

ГРАНИЦЫ:

- населенного пункта

ФУНКЦИОНАЛЬНЫЕ ЗОНЫ:

- Зона застройки индивидуальными жилыми домами
- Производственная зона
- Зона инженерной инфраструктуры
- Зона транспортной инфраструктуры
- Зона озелененных территорий общего пользования (лесопарки, парки, сады, скверы, бульвары, городские леса)
- Зона акваторий

ОСОБО ОХРАНЯЕМЫЕ ТЕРРИТОРИИ И ОБЪЕКТЫ:

- Памятник природы республиканского значения "Турочакский"

ЗОНЫ С ОСОБЫМИ УСЛОВИЯМИ ИСПОЛЬЗОВАНИЯ ТЕРРИТОРИИ:

- Береговая полоса
- Водоохранная зона
- Прибрежная защитная полоса
- Охранная зона объектов инженерной инфраструктуры

ОБЪЕКТЫ РЕГИОНАЛЬНОГО ЗНАЧЕНИЯ:

- Автомобильная дорога общего пользования регионального значения
- Автомобильные дороги регионального и межмуниципального значения
- Мостовое сооружение
- Телевизионный ретранслятор

ОБЪЕКТЫ МЕСТНОГО ЗНАЧЕНИЯ:

- Автомобильная дорога
- Улицы и дороги местного значения
- Вертолетная площадка
- Мостовое сооружение
- Трансформаторная подстанция
- ЛЭП 10 кВ